













Зм.	Німіє	Лист	№ док.	Підпис	Дата
				Віровбал В.	

Детальний план території з метою зміни цільового призначення земельних ділянок та уточнення положень генерального плану села Сторожниця, урочище "Чоннаш", Ужгородського району, Закарпатської області

Детальний план території	Стадія	Лист	Листів
	ДПТ	1	5
Опорний план М 1:500	Сертифікат АА 003555 ТОВ "Наша спадщина"		

УМОВНІ ПОЗНАЧЕННЯ:

-  - межі земельних ділянок проєктування (існ.)
-  - вулиці проїзди (існ.)
-  - дорога ґрунтова польова (існ.)
-  - огорожі - сітка (існ.)
-  - ЛЕП низ. напруги (існ.)
-  - віднос (існ.)
-  - меліоративний канал (існ.)
-  - самопливна каналізаційна мережа відведення поверхневих стічних вод (існ.)
-  - самопливна каналізаційна мережа (існ.)
-  - горизонталі
-  - висотні відмітки
-  - межа водоохоронної зони























111,54

Квартал -44, загальна площа 2037кв.м, в т.ч ОЖБ 1454 кв.м та ОСГ - 583кв.м;
Квартал Н-45, загальна площа 2497кв.м, в т.ч. ОЖБ 1470 кв.м та ОСГ -1027кв.м.
Кварталі -43, перспектива забудови.





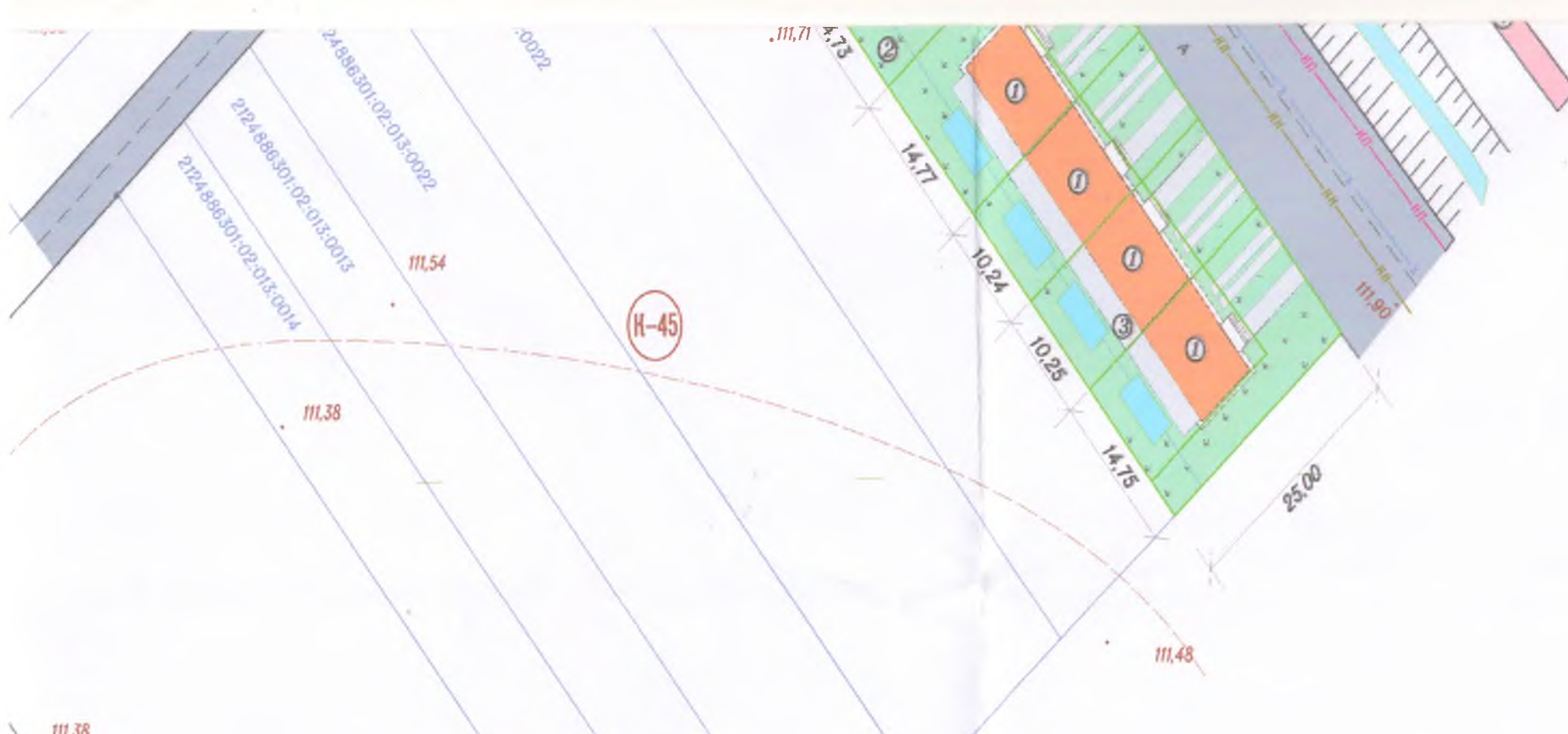
УМОВНІ ПОЗНАЧЕННЯ:

-  – межі земельних ділянок проєктування (існ.)
-  – межі земельних ділянок, що внесені до бази НКС (існ.)
-  – вулиці, проїзди (проєкт)
-  – вулиці проїзди (існ.)
-  – дорога ґрунтова польова (існ.)
-  – будівлі житлові (проєкт)
-  – територія під перспективному забудову
-  – мощення (проєкт)
-  – басейни (проєкт)
-  – озеленення газони, кущі, дерева (проєкт)
-  – огорожі – сітка (існ.)
-  – ЛЕП низ. напруги (існ.)
-  – віднос (існ.)
-  – меліоративний нахил (існ.)
-  – самонапливна каналізаційна мережа відведення поверхневих стічних вод (існ.)
-  – самонапливна каналізаційна мережа (існ.)
-  – горизонталі
-  111,38 – висотні відмітки
-  x – межа водоохоронної зони
-  – мости кам'яні, бетонні, залізобетонні (проєкт)



ЕКСПЛІКАЦІЯ ДО ПЛАНУ

№	Назва	Примітки
дп		
①	Житлові будинки	проєкт

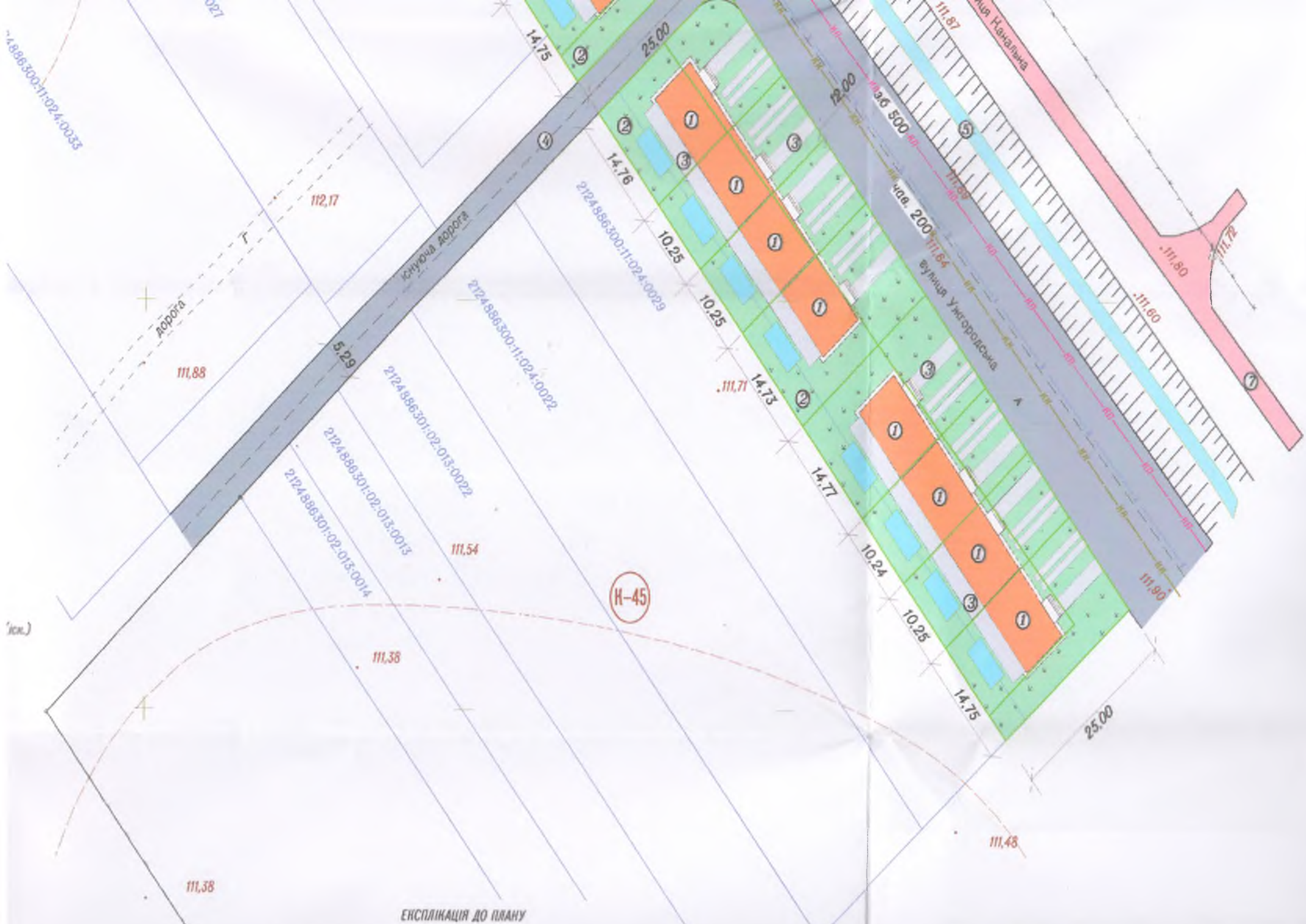


ЕНСПЛІКАЦІЯ ДО ПЛАНУ

№ п/п	Назва	Примітки
①	Житлові будинки	проект
②	Озелення	проект
③	Мощення	проект
④	Дороги	проект
⑤	Меліоративний канал	існ.
⑥	Міст	проект
⑦	Дорога	існ.

Детальний план території з метою зміни цільового призначення земельних ділянок та уточнення меж території генерального плану села Скоромницьке, с/пгт "Чокота", Ужгородського району, Закарпатської області

Зм.	Кільк.	Листів	Листів	Листів	
ГАП	Вірребал В.	Детальний план території	ЛПТ	2	5
Проектний план М 1:500			Сертифікат АА 003555 ТОВ "Наша спадарта"		



ЕКСПЛІКАЦІЯ ДО ПЛАНУ

№	Назва	Примітки
---	-------	----------



УМОВНІ ПОЗНАЧЕННЯ:



- межі земельних ділянок проектування (існ.)



- межі земельних ділянок, що внесені до бази НКС (існ.)



- вулиці, проїзди (проект)



- вулиці проїзди (існ.)



- дорога ґрунтова польова (існ.)



- будівлі житлові (проект)



- територія під перспективну забудову



- мощення (проект)



- басейни (проект)



- озеленення газони, кущі, дерева (проект)



- огорожі - сітка (існ.)



- ЛЕП низ. напруги (існ.)



- віднос. (існ.)



- меліоративний канал (існ.)



- самопливна каналізаційна мережа відведення поверхневих стічних вод (існ.)



- самопливна каналізаційна мережа (існ.)



- горизонталі

111,38

- висотні відмітки



- межа водоохоронної зони



- мости кам'яні, бетонні, залізобетонні (проект)





ЕНСПЛІКАЦІЯ ДО ПЛАНУ

№	Назва	Примітки
---	-------	----------

примитки

проект

проект

проект

проект

кш.

проект

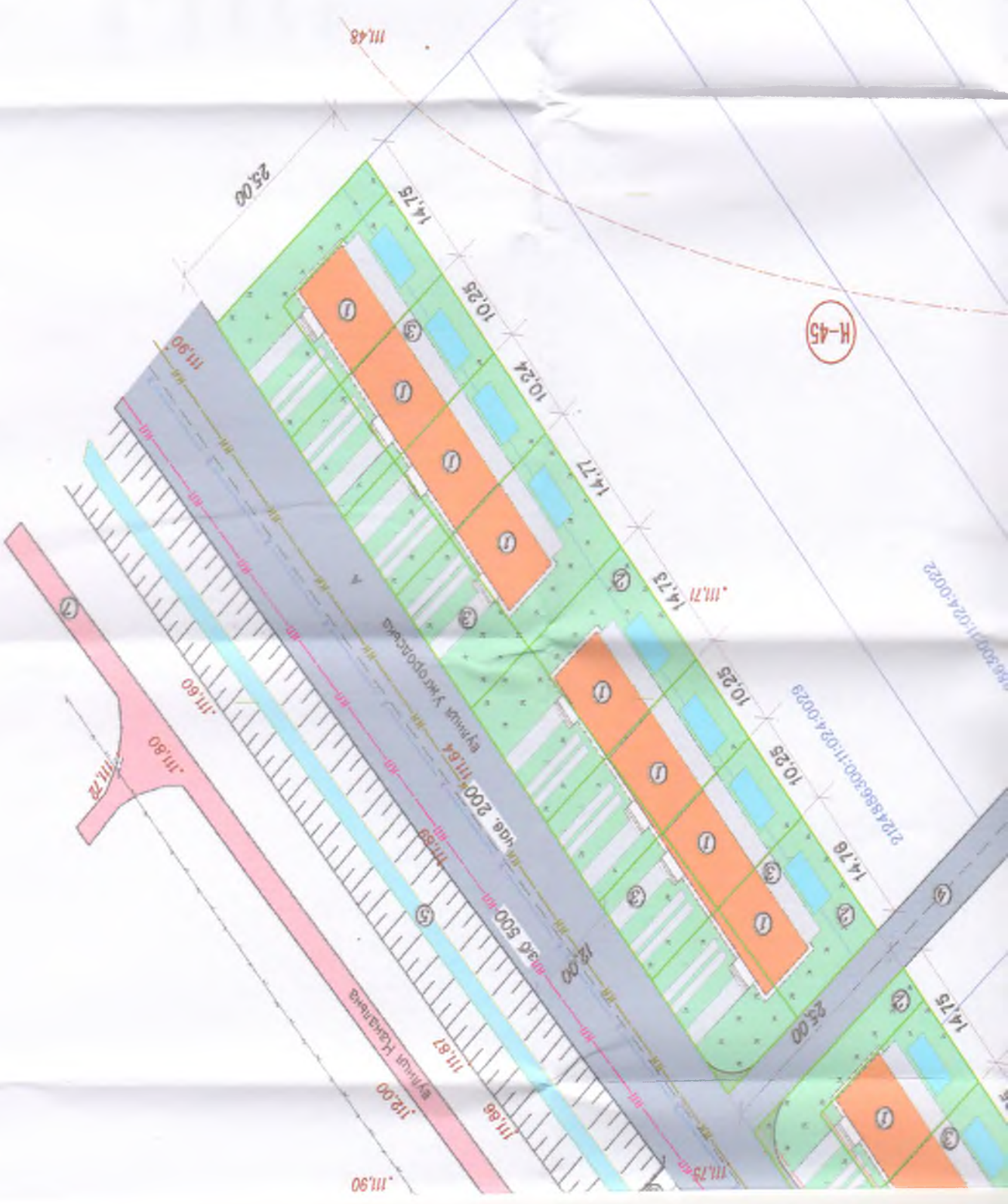
кш.

О ПЛАНУ





















Сертифікат АА 003555			Своє розпорядження керувати у		
Листня			Листня		
Листня			Листня		
Листня			Листня		
Листня			Листня		
Листня			Листня		

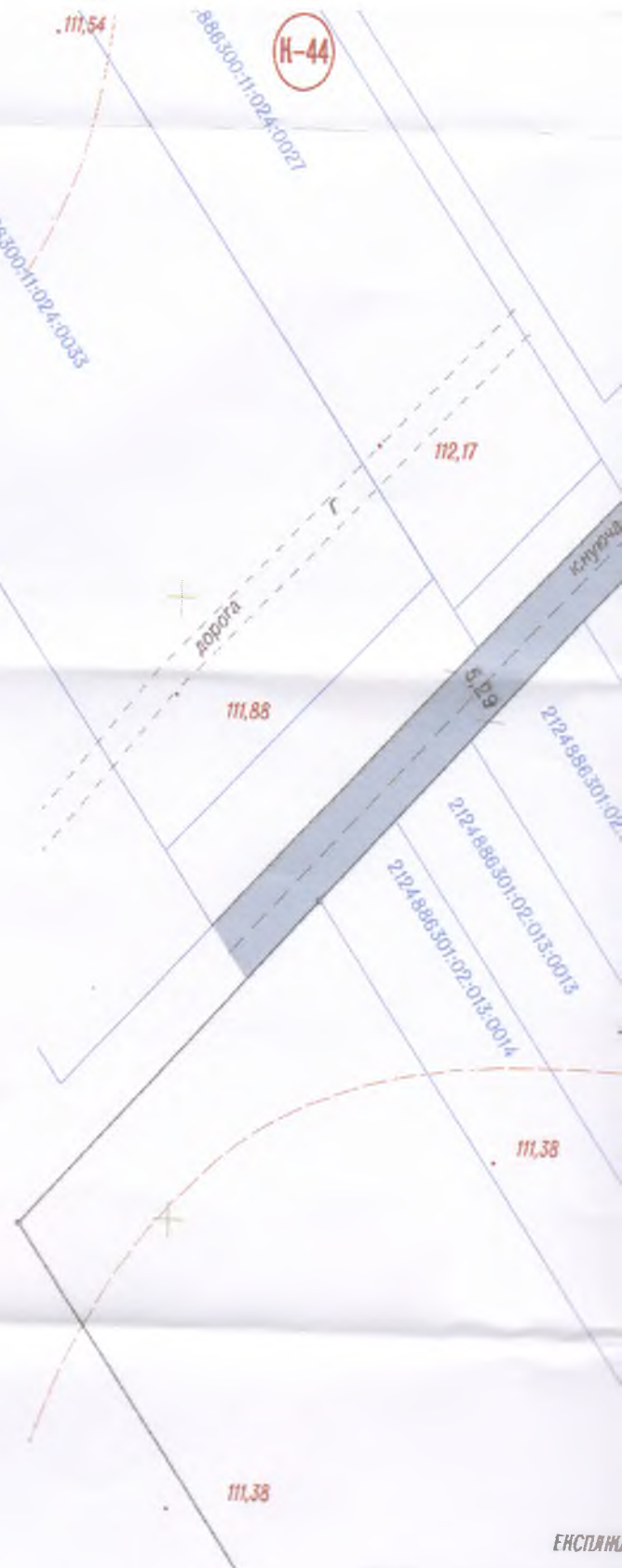


Легальний план території з метою зняти цільового призначення земельних ділянок та уточнення меж с/г. території, згідно з проектом "Легальний план території з метою зняти цільового призначення земельних ділянок та уточнення меж с/г. території, згідно з проектом".



УМОВНІ ПОЗНАЧЕННЯ:

-  – межі земельних ділянок проектування (існ.)
-  – межі земельних ділянок, що внесені до бази НКС (існ.)
-  – вулиці, проїзди (проект)
-  – вулиці проїзди (існ.)
-  – дорога ґрунтова польова (існ.)
-  – будівлі житлові (проект)
-  – територія під перспективну забудову
-  – мощення (проект)
-  – басейни (проект)
-  – озеленення газони, кущі, дерева (проект)
-  – огорожі – сітка (існ.)
-  – ЛЕП низ. напруги (існ.)
-  – вхідос (існ.)
-  – меліоративний канал (існ.)
-  – самопливна каналізаційна мережа відведення поверхневих стічних вод (існ.)
-  – самопливна каналізаційна мережа (існ.)
-  – горизонталі
-  – висотні відмітки
-  – межа водоохоронної зони
-  – мости кам'яні, бетонні, залізобетонні (проект)























ЕНСПЛАН

№ п/п	Назва
①	Житлові будинки
②	Озеленення
③	Мощення
④	Дороги
⑤	Меліоративний канал
⑥	Міст
⑦	Дорога

.111,52

УМОВНІ ПОЗНАЧЕННЯ:

-  - межі земельних ділянок проєктування (існ.)
-  - межі земельних ділянок, що внесені до бази НКС (існ.)
-  - вулиці, проїзди (проект)
-  - вулиці проїзди (існ.)
-  - дорога ґрунтова польова (існ.)
-  - будівлі житлові (проект)
-  - території під перспективну забудову
-  - магістралі (проект)
-  - басейни (проект)
-  - озеленення газони, кущі, дерева (проект)
-  - огорожі - сітка (існ.)
-  - ЛЕП низ. напруги (існ.)
-  - віднос (існ.)
-  - меліоративний канал (існ.)
-  - сампливна каналізаційна мережа відведення поверхневих стічних вод (існ.)
-  - сампливна каналізаційна мережа (існ.)
-  - горизонталі
-  - висотні відмітки
-  - межа оподаткованої землі
-  - мости кам'яні, бетонні, залізобетонні (проект)



ЕНСІМЛЯЦІЯ

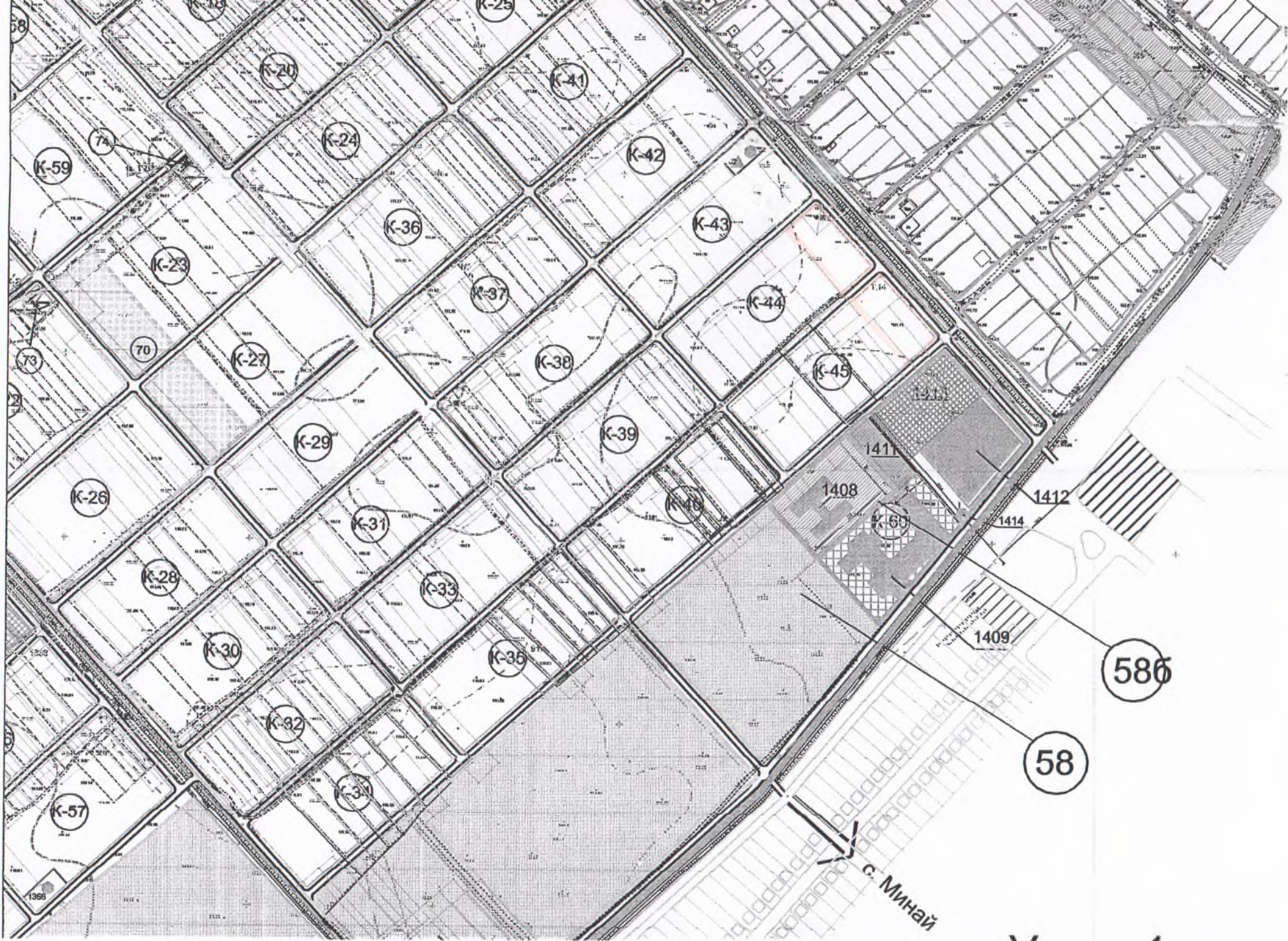
№	Назва
1	Житлові будинки
2	Озеленення
3	Магістралі
4	Дороги
5	Меліоративний канал
6	Міст
7	Дорога

111,52

Детальний план території

з метою зміни цільового призначення земельних ділянок та уточнення положень генерального плану села Сторожниця, урочище "Чонкаш", Ужгородського району, Закарпатської області





586

58

с. Минай